

Vandløb nr. 1 TUDSERENDE m/ tilløb

A. Grundlag for regulativet

Regulativet er udarbejdet på grundlag af tidligere regulativ stadfæstet (12.12.24 og 18.12.53.), samt den nye vandløbslov af 9. juni 1982 med senere ændringer.

B. Vandløbets beskrivelse.

Nærværende vandløb omfatter 1 hovedløb, samt 3 sideløb.

1. Hovedløbet:

Udspringer i skellet mellem Simmerbølle og Skrøbelig sogne, ca. 30 m. øst for det nordvestre hjørne af matr. nr. 14^d Skrøbelev by og sogn, og løber herfra i sydøstlige retning, til det slutter ved udløbet i Østerstrand på Møllegårds eng.

1a. Vestlige tilløb:

Udspringer på matr. nr. 9^a Simmerbølle by og sogn, og løber herfra mod syd til udløbet i Tudserendens hovedløb st. 175.

1b. Mellemste tilløb:

Udspringer på matr. nr 4^b Simmerbølle by og sogn, og løber herfra mod syd til udløbet i Tudserendens hovedløb st. 402.

1c Østlige tilløb:

Udspringer i skellet mellem matr. nr. 13^a og 14^f Skrøbelev by og sogn, og løber heraf mod syd gennem matr. 14^f til udløbet i Tudserendens hovedløb st. 561.

Med hensyn til vandløbets nærmere beliggenhed, henvises til vedlagte oversigtskort.

C. Vandløbets skikkelse:

Vandløbets samlede længde incl. sideløb er 6391 m., hvoraf 4151 m. er åben rende og 2240 m. rørlagt.

Hovedløbet består af 4151 m. åben rende og 1832 m. rør.

Det vestlige tilløb er rørlagt i hele sin længde, ialt 100 m.

Det mellemste tilløb er rørlagt i hele sin længde, ialt 136 m.

Det østlige tilløb er rørlagt i hele sin længde, ialt 172 m.

1 - HOVEDLØBET

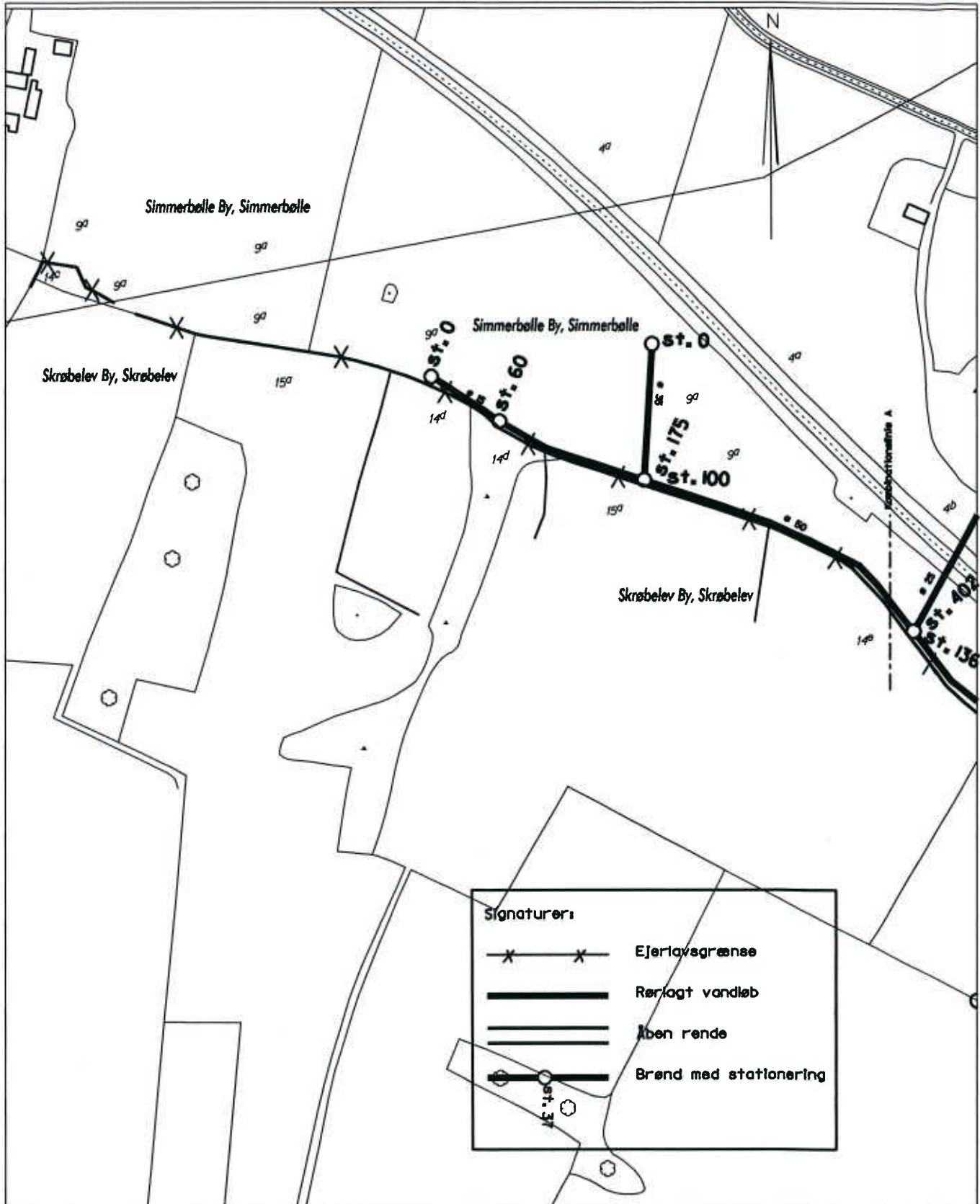
Station	Rørdiameter/ Bundbredde	% -fald	Kote	Bemærkning.
0			13,98	Brønd - 60 cm.
0 - 60	ø 15	1,07		
60			13,91	Brønd - 1 m.
60 - 175	ø 35	1,07		
175			13,70	Brønd - 1 m.
175 - 402	ø 50	1,07		
402			13,42	Brønd - 1 m.
402 - 561	ø 55	1,07		
561			13,25	Brønd - 1 m.
561 - 839	ø 65	1,07		
839			12,96	Brønd - 1 m.
839 - 1022	ø 65	1,07		
1022			12,77	Brønd - 1 m.
1022 - 1192	ø 65	1,07		
1192			12,59	Brønd - 1 m.
1192 - 1384	ø 65	1,07		
1384			12,38	Brønd - 1 m.
1384 - 1604	ø 65	1,07		
1604			12,16	Bund rør ved udløb i rende.
1604 - 1795	125 cm.			
1795 - 1809	ø 65			Underføring vej nr. 102
1809 - 1893	125 cm.			
1893 - 1906	ø 80			Underføring vej nr. 101
1906 - 2076	125 cm.			
2076 - 2080				Overkørsel
2080 - 2407	125 cm.			
2407 - 2412				Overkørsel
Station	Rørdiameter/ Bundbredde	& -fald	Kote	Bemærkninger
2412 - 2454	125 cm.			
2454 - 1462	ø 75			Underføring vej

2462 - 2826	125 cm.			nr 128
2826 - 2852	ø 90			Underføring tidl. banelegeme
2852 - 2986	ø 70	3,00		
2986 - 3384	125 cm.			
3384 - 3388				Overkørsel
3388 - 3526	125 cm.			
3526 -3532				Overkørsel
3532-3818	125 cm.			
3818 - 3829	Stenkiste (1x1)m.			Underføring statsvej 206
3829 - 4045	125 cm.			
4045 - 4051				Overkørsel
4051 - 4451	125 cm.			
4451 - 4749	140 cm.			
4749 - 4753				Overkørsel
4753 - 5149	140 cm.			
5149 - 5153				Overkørsel
5153 - 5477	140 cm.			
5477 - 5481	(1,4 x 1)m.			Underføring vej nr. 131
5481 - 5845	140 cm.			
5845				Sluse
5845 - 5983	140 cm.			
<u>1a - Vestlige tilløb.</u>				
0 - 100	ø 35	2,00		
100			13,70	Brønd - 1 m.
<u>1b - Mellemsste tilløb.</u>				
0			13,84	Brønd - 1 m.
0 - 136	ø 25	2,00		
136			13,42	Brønd - 1m.
<u>1c - Østlige tilløb.</u>				
0			13,71	Brønd - 1 m.
0 - 172	ø 35	1,50		
172			13,25	Brønd - 1 m.

Opmålingerne af de rørlagte strækninger er baseret på eksisterende projekt. Vedrørende de åbne strækninger er opmåling foretaget dels i marken og dels ved hjælp af flyvefoto.

Tudserenden er målsat til F/G : æstetisk tilfredsstillende samt om muligt fiskevand.

Vandløb nr. 1: Tudserende m/tilløb



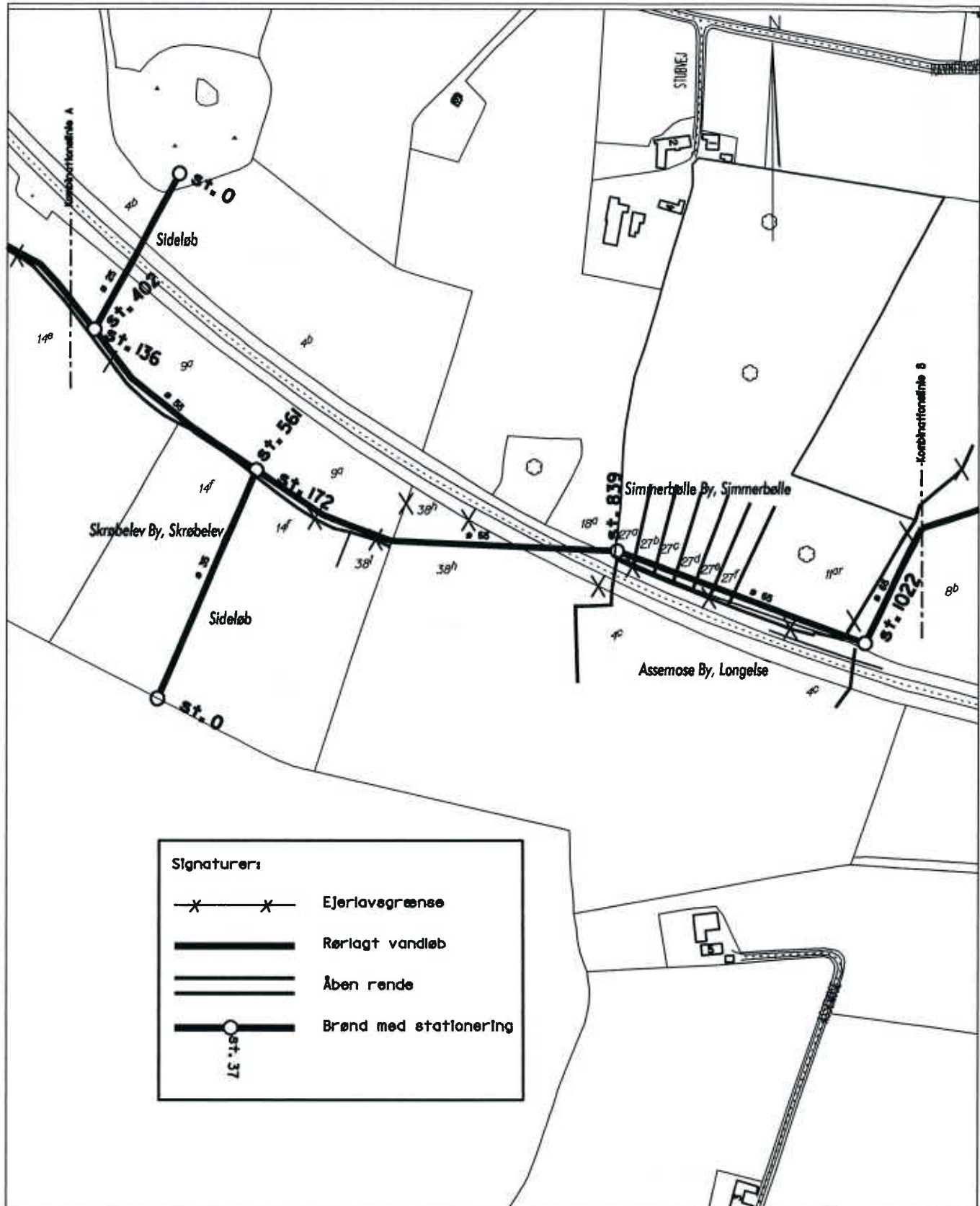
Kortbilag til Rudkøbing kommunes vandløbsregulativ

Mål 1 : 4000



Kort nr. 1 A
Nov. 1997

Vandløb nr. 1: Tudserende m/tilløb



Signaturer:	
	Ejerlavsgrense
	Rørlagt vandløb
	Åben rende
	Brønd med stationering

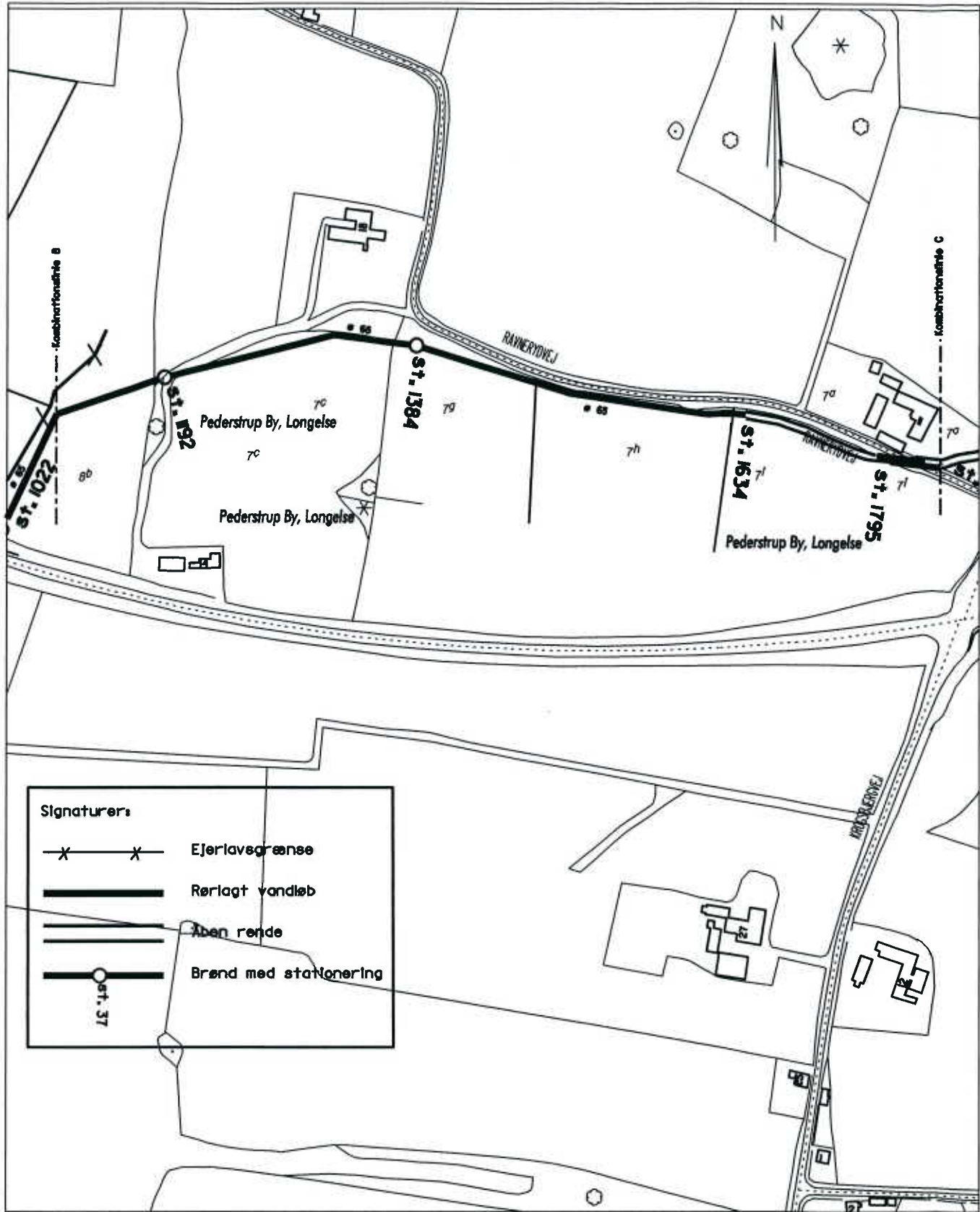
Kortbilag til Rudkøbing kommunes vandløbsregulativ

Mål 1 : 4000



Kort nr. 1B
Nov. 1997

Vandløb nr. 1: Tudserende m/tilløb



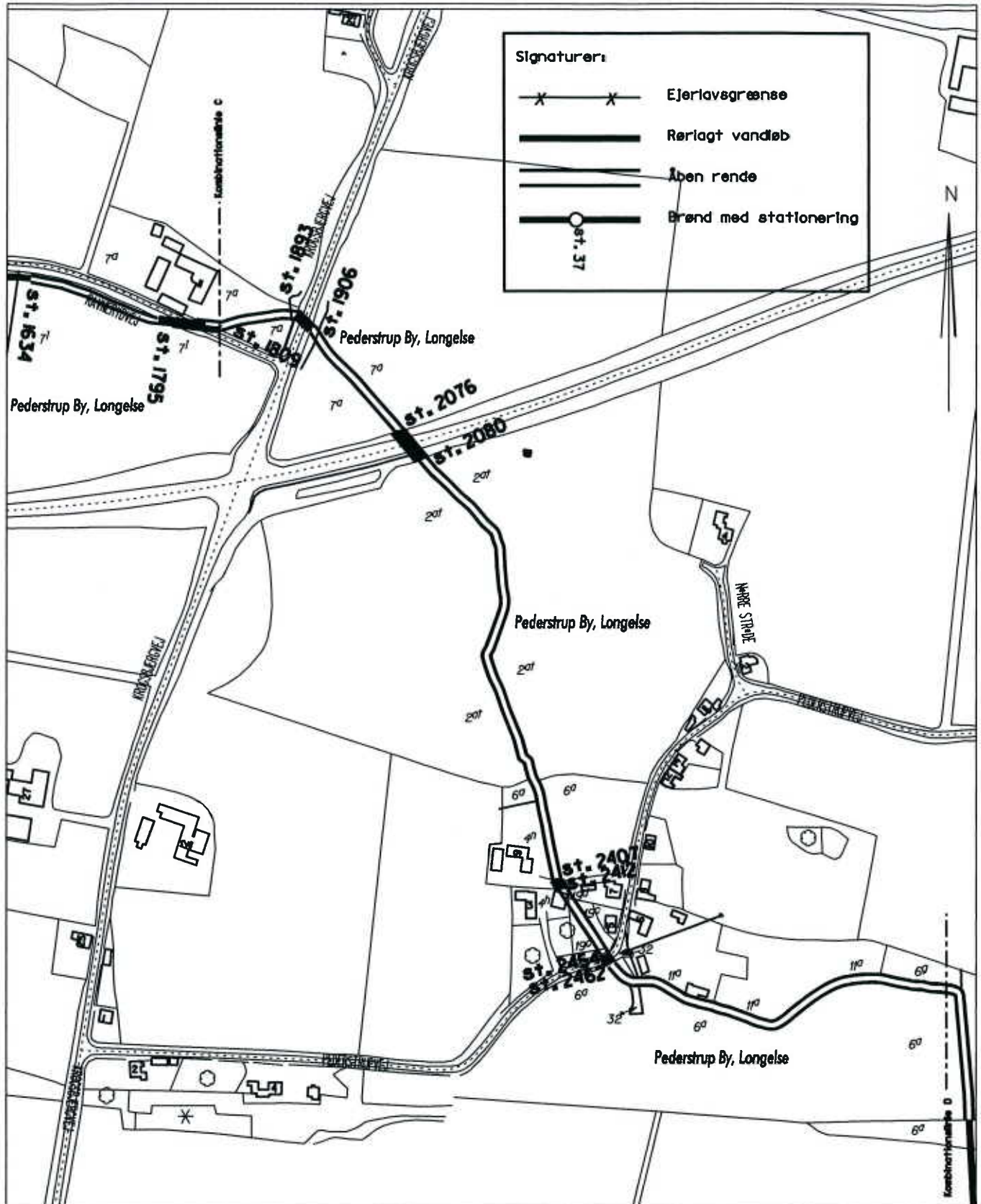
Kortbilag til Rudkøbing kommunes vandløbsregulativ

Mål 1 : 4000



Kort nr. 1C
Nov. 1997

Vandløb nr. 1: Tudserende m/tilløb



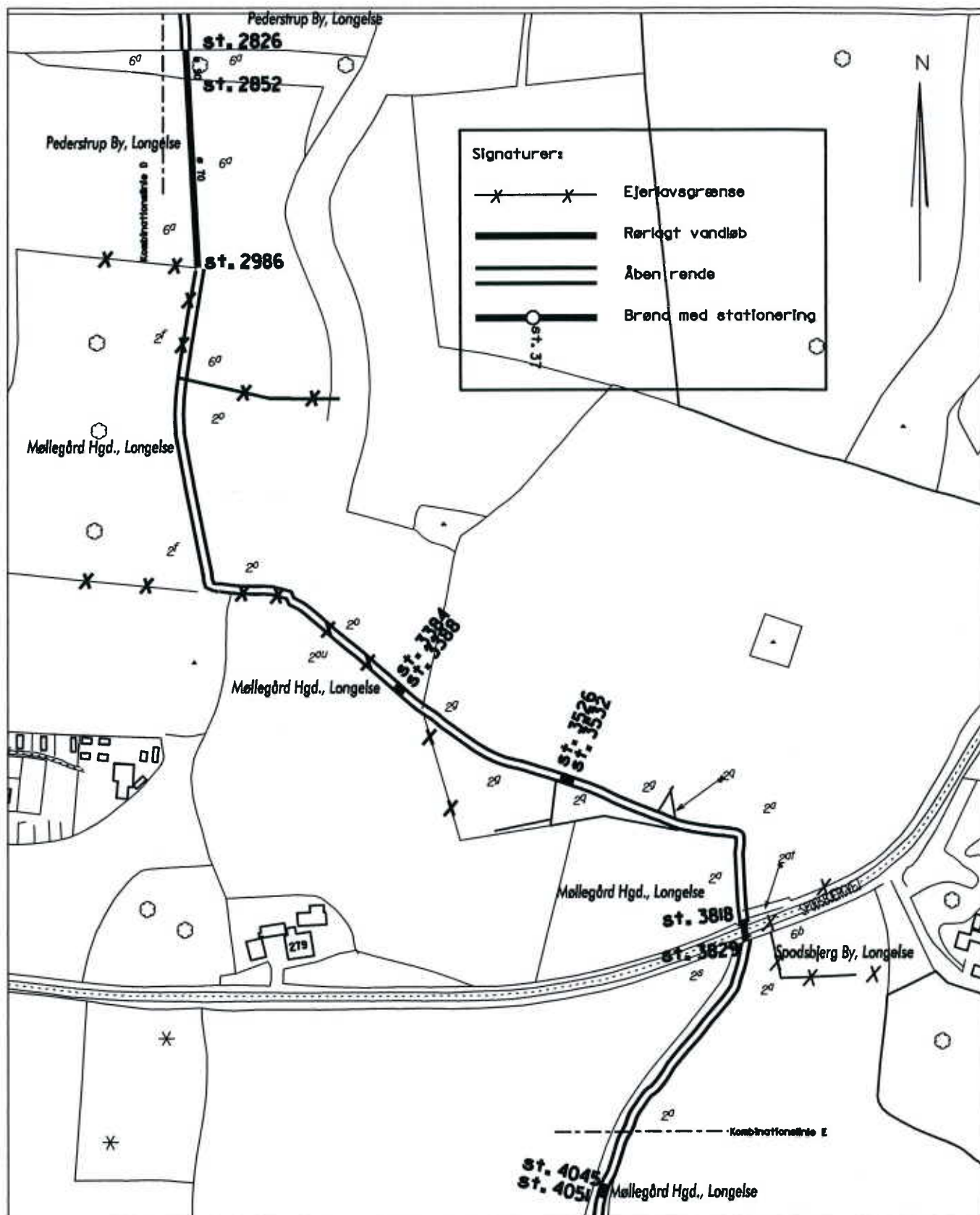
Kortbilag til Rudkøbing kommunes vandløbsregulativ

Mål 1 : 4000



Kort nr. 1D
Nov. 1997

Vandløb nr. 1: Tudserende m/tilløb



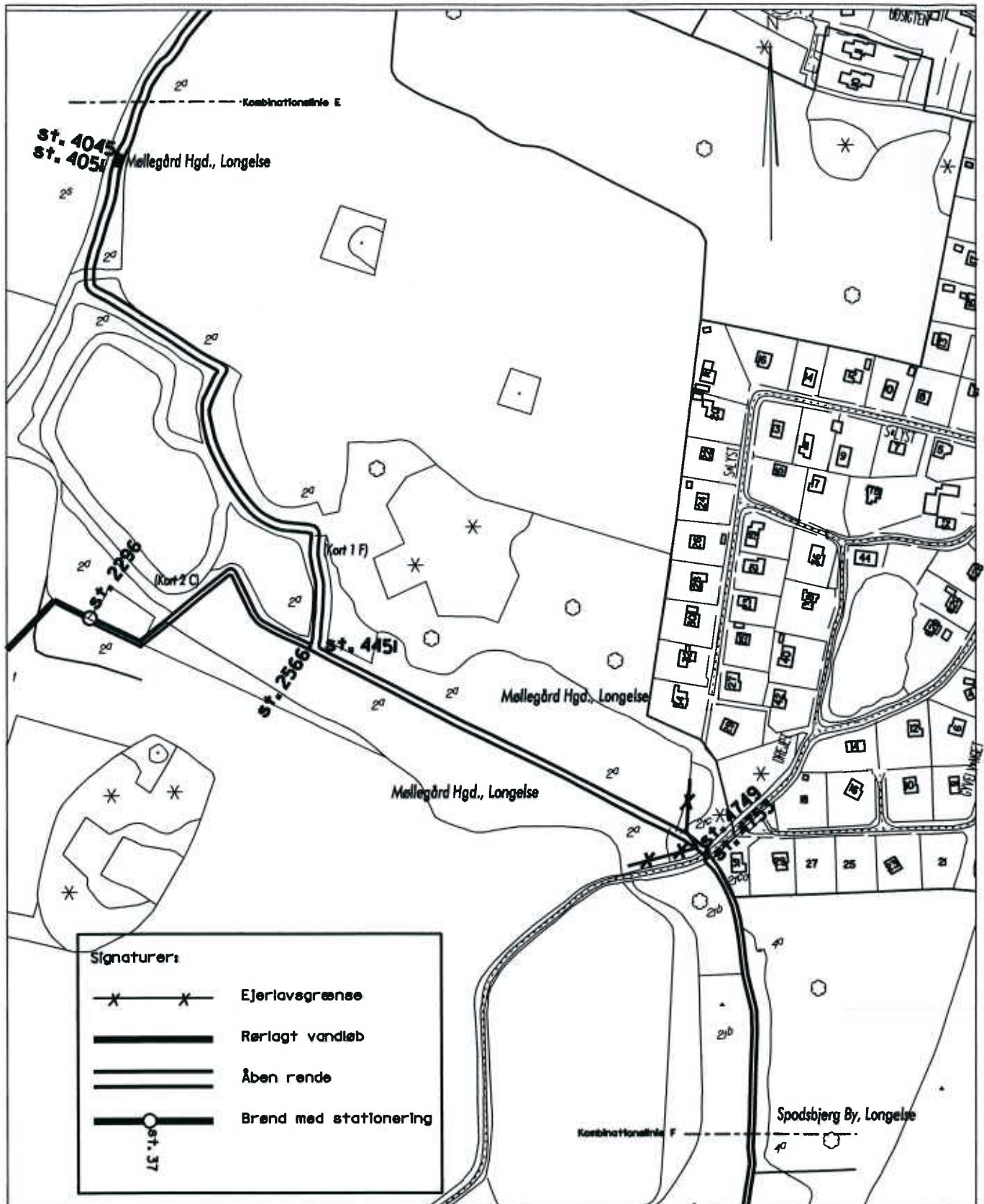
Kortbilag til Rudkøbing kommunes vandløbsregulativ

Mål 1 : 4000



Kort nr. 1E
Nov. 1997

Vandløb nr. 1: Tudserende m/tilløb



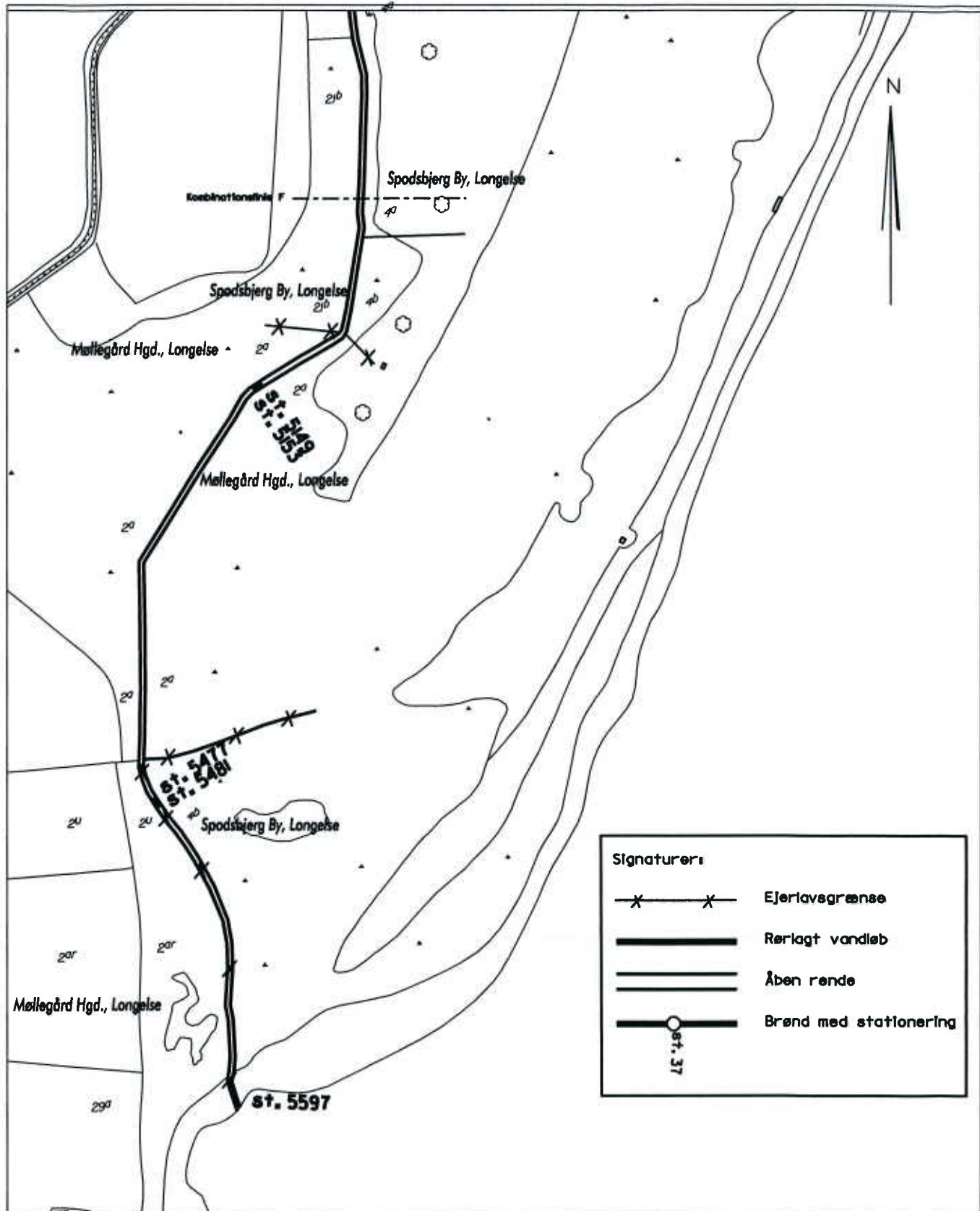
Kortbilag til Rudkøbing kommunes vandløbsregulativ

Mål 1 : 4000



Kort nr. 1F
Nov. 1997

Vandløb nr. 1: Tudserende m/tilløb



Kortbilag til Rudkøbing kommunes vandløbsregulativ

Mål 1 : 4000



Kort nr. 1 G
Nov. 1997